

Heure  
départ  
fictif

11:30



# Itinéraire et horaire

## Jeudi 13 avril 2017

Décalage  
caravane

Vitesse  
évaluée 1

Vitesse  
évaluée 2

Vitesse  
évaluée 3

1:00      44      46      48

**ITINERAIRE TOTAL      202,7**



**ITINERAIRE REEL      196,4**


1:00



| KM         | reste        | Reperes<br>technique | Villes & Points de passage                     | caravane     | 44km/h       | 46km/h       | 48km/h       |
|------------|--------------|----------------------|--|--------------|--------------|--------------|--------------|
| 6,3        | 196,4        |                      | <b>DENAIN ligne de Départ et d'arrivée</b>     | 10:38        | 11:38        | 11:38        | 11:37        |
| 6,2        | 196,5        |                      | ROND POINT A droite Entrée Sud                 | 10:38        | 11:38        | 11:38        | 11:37        |
| 5,9        | 196,8        |                      | ROND POINT (Pompe a essence Carrefour)         | 10:37        | 11:38        | 11:37        | 11:37        |
| 5,3        | 197,4        |                      | ROND POINT, (Salle Villars) D955               | 10:36        | 11:37        | 11:36        | 11:36        |
| 5,2        | 197,5        |                      | PONT SUR L'ESCAUT D955                         | 10:36        | 11:37        | 11:36        | 11:36        |
| 5,0        | 197,7        |                      | ROND POINT Delattre de Tass.                   | 10:36        | 11:36        | 11:36        | 11:36        |
| <b>5,0</b> | <b>197,7</b> |                      | <b>A gauche, rue de l'Escaut</b>               | <b>10:36</b> | <b>11:36</b> | <b>11:36</b> | <b>11:36</b> |
| <b>4,0</b> | <b>198,7</b> |                      | <b>ROND POINT, à gauche sur D40</b>            | <b>10:35</b> | <b>11:35</b> | <b>11:35</b> | <b>11:35</b> |
| 3,9        | 198,8        |                      | PONT SUR L'ESCAUT D955                         | 10:35        | 11:35        | 11:35        | 11:34        |
| 3,5        | 199,2        |                      | Feux tricolores D 40/rue Deslinsel             | 10:34        | 11:34        | 11:34        | 11:34        |
| <b>3,0</b> | <b>199,7</b> |                      | <b>Feux tricolores D40/rue P-Elie Casanova</b> | <b>10:33</b> | <b>11:34</b> | <b>11:33</b> | <b>11:33</b> |
| 2,9        | 199,8        |                      | Rue Paul Bert D40                              | 10:33        | 11:33        | 11:33        | 11:33        |
| 3,3        | 199,4        |                      | Feux tricolores D40/route d'Oisy               | 10:34        | 11:34        | 11:34        | 11:34        |
| 2,3        | 194,1        |                      | <b>Rails Tram</b>                              | 10:41        | 11:41        | 11:41        | 11:40        |
| <b>2,0</b> | <b>194,4</b> |                      | <b>Rond-point D40/rue des Coopérateurs</b>     | <b>10:40</b> | <b>11:41</b> | <b>11:40</b> | <b>11:40</b> |
| 1,8        | 194,6        |                      | Route d'Haveluy D40                            | 10:40        | 11:41        | 11:40        | 11:40        |
| 1,4        | 195,0        |                      | Rond-point Déchéterie D40                      | 10:40        | 11:40        | 11:40        | 11:39        |
| 1,3        | 195,1        |                      | Sortie vers Haveluy D40                        | 10:39        | 11:40        | 11:39        | 11:39        |
| 1,3        | 195,1        |                      | <b>HAVELUY D40</b>                             | 10:39        | 11:40        | 11:39        | 11:39        |
| <b>1,0</b> | <b>195,4</b> |                      | Rue Jean Jaurès                                | 10:39        | 11:39        | 11:39        | 11:39        |
| <b>0,0</b> | <b>196,4</b> |                      | <b>Départ réel arrêté, Place Lainelle</b>      | 10:38        | 11:38        | 11:38        | 11:37        |
|            |              |                      | Rue Jean Jaurès                                |              |              |              |              |
| 0,9        | 195,5        |                      | <b>Sortie, vers Wallers</b>                    | 10:39        | 11:39        | 11:39        | 11:39        |
| 1,4        | 195,0        |                      | <b>WALLERS D 40</b>                            | 10:40        | 11:40        | 11:40        | 11:39        |
|            |              |                      | rue Gustave Delory D 40                        |              |              |              |              |
| 1,4        | 195,0        |                      | Feux trixcolores à gauche                      | 10:40        | 11:40        | 11:40        | 11:39        |
| 1,8        | 194,6        |                      | rue Marcel Danna D 13                          | 10:40        | 11:41        | 11:40        | 11:40        |
| 2,3        | 194,1        |                      | rue Matteoti D 13                              | 10:41        | 11:41        | 11:41        | 11:40        |
| 3,4        | 193,0        |                      | sortie vers Helesmes D 13                      | 10:42        | 11:43        | 11:42        | 11:42        |
| 4,4        | 192,0        |                      | <b>HELESMES D 13</b>                           | 10:43        | 11:44        | 11:43        | 11:43        |
| 4,4        | 192,0        |                      | rue de l'égalité D 13                          | 10:43        | 11:44        | 11:43        | 11:43        |
| 5,0        | 191,4        |                      | A gauche, rue Jean Jaurès D955                 | 10:44        | 11:45        | 11:44        | 11:44        |
| 5,6        | 190,8        |                      | A droite, rue d'Escaudain D281                 | 10:45        | 11:46        | 11:45        | 11:44        |
| 5,7        | 190,7        |                      | Sortie vers Escaudain                          | 10:45        | 11:46        | 11:45        | 11:45        |
| 7,2        | 189,2        |                      | <b>ESCAUDAIN</b>                               | 10:47        | 11:48        | 11:47        | 11:46        |
| 7,2        | 189,2        |                      | rue Jeanne Bouchet                             | 10:47        | 11:48        | 11:47        | 11:46        |
|            |              |                      | rue Ledru-Rollin                               |              |              |              |              |
|            |              |                      | Rue JeanJaurès                                 |              |              |              |              |
|            |              |                      | A droite, rue Danton                           |              |              |              |              |
|            |              |                      | <b>PASSAGE A NIVEAU</b>                        |              |              |              |              |
|            |              |                      | <b>Pont sur A21</b>                            |              |              |              |              |
| 10,3       | 186,1        |                      | A droite, sortie vers Abscon D 645             | 10:51        | 11:52        | 11:51        | 11:50        |
| 10,7       | 185,7        |                      | <b>ABSCON D645</b>                             | 10:52        | 11:53        | 11:52        | 11:51        |
|            |              |                      | rue Jean Jaurès D645                           |              |              |              |              |

|      |       |                                     |       |       |       |       |
|------|-------|-------------------------------------|-------|-------|-------|-------|
|      |       | A gauche, Feux tricolores D645/D130 |       |       |       |       |
|      |       | rue Jules Guesde D130               |       |       |       |       |
|      |       | rue Bécar Clodomir                  |       |       |       |       |
|      |       | rue du 11 novembre                  |       |       |       |       |
|      |       | Rond point                          |       |       |       |       |
|      |       | route de Mastaing D130              |       |       |       |       |
| 13,0 | 183,4 | Sortie vers Mastaing D130           | 10:55 | 11:56 | 11:55 | 11:54 |
| 14,2 | 182,2 | <b>MASTAING D130</b>                | 10:56 | 11:57 | 11:56 | 11:55 |
|      |       | Route d'Abscon D130                 |       |       |       |       |
|      |       | rue du 11 novembre                  |       |       |       |       |
|      |       | rue Jean Jaurès                     |       |       |       |       |
|      |       | rue Condorcet D 49                  |       |       |       |       |
| 15,8 | 180,6 | Sortie vers Marquette D 49          | 10:58 | 12:00 | 11:58 | 11:57 |
|      |       | CHEVAL BLANC D49/D943               |       |       |       |       |
| 18,0 | 178,4 | <b>MARQUETTE D49</b>                |       |       |       |       |
|      |       | rue François Mitterand D49          |       |       |       |       |
|      |       | Rue Ferry                           |       |       |       |       |
|      |       | rue Pasteur                         |       |       |       |       |
| 19,0 | 177,4 | Rue du 8 mai 1945                   | 11:03 | 12:04 | 12:03 | 12:01 |
| 19,3 | 177,1 | Sortie vers Marcq en Ostrevent      | 11:03 | 12:04 | 12:03 | 12:02 |
| 20,0 | 176,4 | <b>MARCQ EN OSTREVENT D132</b>      | 11:04 | 12:05 | 12:04 | 12:02 |
|      |       | rue de Marquette                    |       |       |       |       |
|      |       | rue Pasteur                         |       |       |       |       |
|      |       | rue de Féchain D148a                |       |       |       |       |
| 21,1 | 175,3 | Sortie vers Féchain D148a           | 11:05 | 12:07 | 12:05 | 12:04 |
| 22,9 | 173,5 | <b>FECHAIN D148a</b>                | 11:08 | 12:09 | 12:08 | 12:06 |
| 23,0 | 173,4 | Rond-point D148a/D148               | 11:08 | 12:09 | 12:08 | 12:06 |
|      |       | route d'Hem-Langlet D402            |       |       |       |       |
| 23,7 | 172,7 | Sortie vers Hem-Langlet             | 11:09 | 12:10 | 12:09 | 12:07 |
| 24,2 | 172,2 | <b>HEM-LANGLLET D402</b>            | 11:09 | 12:11 | 12:09 | 12:08 |
|      |       | rue de la Sensée D402               |       |       |       |       |
| 24,6 | 171,8 | sortie vers Abancourt D402          | 11:10 | 12:12 | 12:10 | 12:08 |
| 27,1 | 169,3 | <b>ABANCOURT</b>                    | 11:13 | 12:15 | 12:13 | 12:11 |
|      |       | D 402                               |       |       |       |       |
|      |       | sortie vers Bantigny D402           |       |       |       |       |
| 28,1 | 168,3 | la Boulette                         | 11:14 | 12:16 | 12:14 | 12:13 |
| 28,6 | 167,8 | <b>BANTIGNY D402</b>                | 11:15 | 12:17 | 12:15 | 12:13 |
|      |       | A gauche, rue de Cambrai D49        |       |       |       |       |
|      |       | A droite, rue de la Chapelle D152   |       |       |       |       |
| 29,5 | 166,9 | sortie vers Cuvillers D152          | 11:16 | 12:18 | 12:16 | 12:14 |
| 29,5 | 166,9 | <b>CUVILLERS D152</b>               | 11:16 | 12:18 | 12:16 | 12:14 |
|      |       | rue Camille Tribou D152             |       |       |       |       |
| 30,0 | 166,4 | <b>SPRINT N° 1</b>                  | 11:17 | 12:19 | 12:17 | 12:15 |
|      |       | sortie vers Eswars                  |       |       |       |       |
| 31,0 | 165,4 | <b>Pont sur AUTOROUTE A2</b>        | 11:18 | 12:20 | 12:18 | 12:16 |
| 32,0 | 164,4 | <b>ESWARS D152</b>                  | 11:19 | 12:22 | 12:19 | 12:17 |
|      |       | rue de Cuvillers                    |       |       |       |       |
|      |       | rue du Calvaire                     |       |       |       |       |
|      |       | A gauche, rue de Thun-l'Evêque D61  |       |       |       |       |
| 33,0 | 163,4 | sortie vers Thun-l'Evêque D 61      | 11:21 | 12:23 | 12:21 | 12:19 |
| 33,6 | 162,8 | <b>THUN-L'EVEQUE</b>                | 11:22 | 12:24 | 12:22 | 12:19 |
|      |       | rue Roger Salengro D61              |       |       |       |       |
| 34,6 | 161,8 | sortie vers Estrun                  | 11:23 | 12:25 | 12:23 | 12:21 |



|      |       |  |  |       |       |       |       |
|------|-------|--|--|-------|-------|-------|-------|
| 36,0 | 160,4 |  | <b>Pont sur AUTOROUTE A2</b>                       | 11:25 | 12:27 | 12:25 | 12:22 |
| 36,6 | 159,8 |  | <b>ESTRUN D61</b>                                  | 11:25 | 12:28 | 12:25 | 12:23 |
|      |       |  | A gauche, rue des Juifs D71                        |       |       |       |       |
|      |       |  | rue des Poissonniers D71                           |       |       |       |       |
| 37,3 | 159,1 |  | sortie vers Paillencourt D71                       | 11:26 | 12:29 | 12:26 | 12:24 |
| 37,3 | 159,1 |  | <b>PAILLENCOURT D71</b>                            | 11:26 | 12:29 | 12:26 | 12:24 |
|      |       |  | rue d'Estrun D71                                   |       |       |       |       |
|      |       |  | rue Gilbert Betrancourt D71                        |       |       |       |       |
|      |       |  | rue de Lannoy D71                                  |       |       |       |       |
|      |       |  | Intersection D71/D49, à droite                     |       |       |       |       |
|      |       |  | <b>Pont sur la Sensée</b>                          |       |       |       |       |
| 39,8 | 156,6 |  | sortie vers Wasnes au Bac                          | 11:30 | 12:32 | 12:30 | 12:27 |
| 41,7 | 154,7 |  | <b>WASNES AU BAC D49</b>                           | 11:32 | 12:35 | 12:32 | 12:30 |
|      |       |  | rue du Pont Rade D49                               |       |       |       |       |
|      |       |  | A droite, rue du Docteur Calmette D148             |       |       |       |       |
| 43,2 | 153,2 |  | sortie vers Wavrechain sous Faulx D148             | 11:34 | 12:37 | 12:34 | 12:31 |
| 44,0 | 152,4 |  | <b>RAVITAILLEMENT 12 km</b>                        | 11:35 | 12:38 | 12:35 | 12:32 |
| 44,2 | 152,2 |  | <b>WAVRECHAIN SOUS FAULX D148</b>                  | 11:35 | 12:38 | 12:35 | 12:33 |
|      |       |  | rue de Wasnes D148                                 |       |       |       |       |
|      |       |  | rue de Bouchain D148                               |       |       |       |       |
| 45,0 | 151,4 |  | sortie, vers Bouchain D148                         | 11:36 | 12:39 | 12:36 | 12:34 |
|      |       |  | Intersection D148/D132, à droite                   |       |       |       |       |
| 46,4 | 150,0 |  | <b>BOUCHAIN</b>                                    | 11:38 | 12:41 | 12:38 | 12:35 |
|      |       |  | route de Marquette                                 |       |       |       |       |
| 46,5 | 149,9 |  | <b>SPRINT N° 2</b>                                 | 11:38 | 12:42 | 12:38 | 12:36 |
|      |       |  | Feux tricolores                                    |       |       |       |       |
|      |       |  | rue John Fitzgerald Kennedy                        |       |       |       |       |
|      |       |  | A gauche, feux tricolores, rue des frères Reignier |       |       |       |       |
|      |       |  | A gauche, rue Emile Darthois D 130                 |       |       |       |       |
| 48,0 | 148,4 |  | sortie vers Mastaing                               | 11:40 | 12:44 | 12:40 | 12:37 |
| 49,4 | 147,0 |  | <b>MASTAING D 130</b>                              | 11:42 | 12:45 | 12:42 | 12:39 |
|      |       |  | rue du 8 mai 1945                                  |       |       |       |       |
| 50,0 | 146,4 |  | <b>KILOMETRE 50 (fin des habitations)</b>          | 11:43 | 12:46 | 12:43 | 12:40 |
|      |       |  | rue Condorcet D 49                                 |       |       |       |       |
| 50,1 | 146,3 |  | sortie vers Roeulx D49                             | 11:43 | 12:46 | 12:43 | 12:40 |
| 50,8 | 145,6 |  | <b>ROEULX D49</b>                                  | 11:44 | 12:47 | 12:44 | 12:41 |
|      |       |  | rue Raoul Briquet                                  |       |       |       |       |
|      |       |  | Rond-point Jean Moulin                             |       |       |       |       |
|      |       |  | rue Jean Jaurès                                    |       |       |       |       |
| 52,4 | 144,0 |  | sortie vers Louches                                | 11:46 | 12:50 | 12:46 | 12:43 |
| 52,5 | 143,9 |  | <b>LOURCHES</b>                                    | 11:46 | 12:50 | 12:46 | 12:43 |
|      |       |  | feux tricolores, rue Jean Jaurès                   |       |       |       |       |
|      |       |  | feux tricolores, sortie vers Denain                |       |       |       |       |
|      |       |  | rue de Bouchain D 49 "La Chapelle"                 |       |       |       |       |
| 53,8 | 142,6 |  | sortie vers Denain D49                             | 11:48 | 12:51 | 12:48 | 12:45 |
| 54,0 | 142,4 |  | <b>DENAIN D 49</b>                                 | 11:48 | 12:52 | 12:48 | 12:45 |
|      |       |  | <b>PONT SUR A21</b>                                |       |       |       |       |
|      |       |  | Feux tricolores                                    |       |       |       |       |
|      |       |  | <b>RAVITAILLEMENT 500 m</b>                        |       |       |       |       |
|      |       |  | rue Arthur Brunet D 49                             |       |       |       |       |
| 55,7 | 140,7 |  | <b>1er passage sur la ligne d'arrivée</b>          | 11:50 | 12:54 | 12:50 | 12:47 |
| 55,7 | 140,7 |  | <b>ROND POINT A droite Entrée Sud D 955</b>        | 11:50 | 12:54 | 12:50 | 12:47 |
| 55,7 | 140,7 |  | <b>ZONE DE COLLECTE</b>                            | 11:50 | 12:54 | 12:50 | 12:47 |

|      |       |   |   |       |       |       |       |
|------|-------|---|---|-------|-------|-------|-------|
| 56,0 | 140,4 |   | <b>ROND POINT (Pompe a essence Carrefour)</b> | 11:51 | 12:54 | 12:51 | 12:47 |
|      |       |   | <b>Zone de RAVITAILLEMENT</b>                 |       |       |       |       |
|      |       |   | <b>ROND POINT (Salle Villars)</b>             |       |       |       |       |
|      |       |   | Boulevard Charles De Gaulle                   |       |       |       |       |
|      |       |   | <b>PONT SUR L'ESCAUT</b>                      |       |       |       |       |
|      |       |   | <b>ROND POINT Delattre de Tass.</b>           |       |       |       |       |
|      |       |   | <b>ZONE DE COLLECTE</b>                       |       |       |       |       |
|      |       |   | Feux tricolores Bd Charles De Gaulle          |       |       |       |       |
| 57,3 | 139,1 |   | sortie vers Haulchin D955                     | 11:52 | 12:56 | 12:52 | 12:49 |
| 57,3 | 139,1 |   | <b>HAULCHIN Entrée D 955</b>                  | 11:52 | 12:56 | 12:52 | 12:49 |
| 57,5 | 138,9 |   | sortie vers Douchy les Mines D955             | 11:53 | 12:57 | 12:53 | 12:49 |
|      |       |   | <b>PONT SUR AUTOROUTE A2</b>                  |       |       |       |       |
| 58,0 | 138,4 |   | <b>DOUCHY Entrée D955</b>                     | 11:53 | 12:57 | 12:53 | 12:50 |
|      |       |   | <b>ROND POINT D955/ RD 630</b>                |       |       |       |       |
|      |       |   | rue d'Haspres D955                            |       |       |       |       |
| 59,6 | 136,8 |   | sortie, vers Noyelles D 955                   | 11:55 | 12:59 | 12:55 | 12:52 |
| 60,7 | 135,7 |   | MAISON ROUGE                                  | 11:57 | 13:01 | 12:57 | 12:53 |
| 62,7 | 133,7 |   | <b>HASPRES D 955</b>                          | 12:00 | 13:04 | 13:00 | 12:56 |
|      |       |   | rue Arthur Brunet D 955                       |       |       |       |       |
|      |       |   | rue Vaillant Couturier D 955                  |       |       |       |       |
|      |       |   | à gauche, rue de Valenciennes D 88            |       |       |       |       |
| 65,0 | 131,4 |   | Sortie vers Monchaux D 88                     | 12:03 | 13:07 | 13:03 | 12:59 |
| 65,4 | 131,0 |   | <b>PRIX DES COTES N°1</b>                     | 12:03 | 13:07 | 13:03 | 12:59 |
| 67,7 | 128,7 |   | <b>MONCHAUX SUR ECAILLON</b>                  | 12:06 | 13:10 | 13:06 | 13:02 |
|      |       |   | rue d'Haspres D 88                            |       |       |       |       |
| 67,9 | 128,5 |  | <b>ROND POINT à droite</b>                    | 12:06 | 13:11 | 13:06 | 13:02 |
| 68,4 | 128,0 |   | sortie vers Verchain D40                      | 12:07 | 13:11 | 13:07 | 13:03 |
| 69,7 | 126,7 |   | <b>VERCHAIN MAUGRE</b>                        | 12:09 | 13:13 | 13:09 | 13:05 |
|      |       |   | rue de Monchaux D 40                          |       |       |       |       |
|      |       |   | rue Martin Hecquet D 40                       |       |       |       |       |
| 71,5 | 124,9 |   | sortie vers Sommaing D40                      | 12:11 | 13:16 | 13:11 | 13:07 |
| 72,4 | 124,0 |   | <b>SOMMAING SUR ECAILLON</b>                  | 12:12 | 13:17 | 13:12 | 13:08 |
|      |       |   | rue de Denain D 40                            |       |       |       |       |
| 72,8 | 123,6 |   | sortie vers Vendegies D40                     | 12:13 | 13:17 | 13:13 | 13:08 |
| 72,8 | 123,6 |   | <b>VENDEGIES SUR ECAILLON</b>                 | 12:13 | 13:17 | 13:13 | 13:08 |
|      |       |   | D 40  |       |       |       |       |
|      |       |   | à gauche, rue de Solesmes D 958               |       |       |       |       |
|      |       |   | rue de Valenciennes D 958                     |       |       |       |       |
| 75,0 | 121,4 |   | sortie vers Querenaing D958                   | 12:16 | 13:20 | 13:16 | 13:11 |
| 76,2 | 120,2 |   | <b>QUERENAING D 958</b>                       | 12:17 | 13:22 | 13:17 | 13:13 |
| 76,2 | 120,2 |   | <b>PRIX DES COTES N°2</b>                     | 12:17 | 13:22 | 13:17 | 13:13 |
|      |       |   | rue Jean Monnet D 958                         |       |       |       |       |
| 78,2 | 118,2 |   | sortie vers Famars D 958                      | 12:20 | 13:25 | 13:20 | 13:15 |
|      |       |   | <b>FAMARS D 958</b>                           |       |       |       |       |
|      |       |   | Pont de chemin de fer D 958                   |       |       |       |       |
| 78,7 | 117,7 |  | <b>ROND POINT à droite vers Artres D 400</b>  | 12:20 | 13:25 | 13:20 | 13:16 |
|      |       |   | sortie vers Artres D 400                      |       |       |       |       |
| 79,9 | 116,5 |   | <b>ARTRES D 400</b>                           | 12:22 | 13:27 | 13:22 | 13:17 |
|      |       |   | rue de la libération                          |       |       |       |       |
|      |       |   | rue du Marronnier                             |       |       |       |       |
| 80,7 | 115,7 |   | A gauche, rue de l'église                     | 12:23 | 13:28 | 13:23 | 13:18 |
|      |       |   | rue de la Fabrique                            |       |       |       |       |
|      |       |   | rue du Préau                                  |       |       |       |       |








|       |       |   |                                      |       |       |       |       |
|-------|-------|---|--------------------------------------|-------|-------|-------|-------|
|       |       |   | rue du Pont                          |       |       |       |       |
|       |       |   | rue de Préseau D59                   |       |       |       |       |
| 81,8  | 114,6 |   | Sortie vers Préseau D59              | 12:24 | 13:30 | 13:24 | 13:20 |
| 82,0  | 114,4 |   | <b>PRIX DES COTES N°3</b>            | 12:25 | 13:30 | 13:25 | 13:20 |
|       |       |   | <b>SECTEUR PAVE 1800 M</b>           |       |       |       |       |
| 83,7  | 112,7 |   | <b>PRESEAU D59</b>                   | 12:27 | 13:32 | 13:27 | 13:22 |
|       |       |   | rue du Docteur Roux                  |       |       |       |       |
|       |       |   | rue Pasteur                          |       |       |       |       |
| 84,9  | 111,5 |   | rue Henri Barbusse D73               | 12:28 | 13:34 | 13:28 | 13:24 |
|       |       |   | A droite, rue de Saultain            |       |       |       |       |
| 85,1  | 111,3 |   | sortie vers Saultain                 | 12:29 | 13:34 | 13:29 | 13:24 |
| 86,8  | 109,6 |   | <b>SAULTAIN</b>                      | 12:31 | 13:36 | 13:31 | 13:26 |
|       |       |   | <b>PONT SOUS VOIE EXPRESS</b>        |       |       |       |       |
|       |       |   | rue de Préseau                       |       |       |       |       |
|       |       |   | A droite, avenue Henri Barbusse D934 |       |       |       |       |
| 88,0  | 108,4 |   | <b>SPRINT N° 3</b>                   | 12:33 | 13:38 | 13:33 | 13:27 |
| 88,0  | 108,4 |   | <b>RAVITAILLEMENT 12 km</b>          | 12:33 | 13:38 | 13:33 | 13:27 |
|       |       |  | <b>ROND POINT D934/D659</b>          |       |       |       |       |
| 88,5  | 107,9 |   | sortie vers Curgies D934             | 12:33 | 13:39 | 13:33 | 13:28 |
| 89,0  | 107,4 |   | <b>CURGIES</b>                       | 12:34 | 13:39 | 13:34 | 13:29 |
|       |       |   | rue Gilbert Parisse                  |       |       |       |       |
|       |       |   | route Nationale D934                 |       |       |       |       |
| 90,4  | 106,0 |   | sortie vers Jenlain D934             | 12:36 | 13:41 | 13:36 | 13:30 |
| 91,5  | 104,9 |   | <b>JENLAIN D934</b>                  | 12:37 | 13:43 | 13:37 | 13:32 |
|       |       |   | route Nationale D934                 |       |       |       |       |
|       |       |   | A gauche, rue de Bavay D936          |       |       |       |       |
| 93,8  | 102,6 |   | sortie vers Wagnies le Grand D936    | 12:40 | 13:46 | 13:40 | 13:35 |
| 94,5  | 101,9 |   | <b>WAGNIES LE GRAND</b>              | 12:41 | 13:47 | 13:41 | 13:36 |
|       |       |   | A gauche D129                        |       |       |       |       |
|       |       |   | rue de la Fontaine                   |       |       |       |       |
|       |       |   | Montée Paulus                        |       |       |       |       |
|       |       |   | route de Bry D129                    |       |       |       |       |
| 96,0  | 100,4 |   | <b>PRIX DES COTES N°4</b>            | 12:43 | 13:49 | 13:43 | 13:37 |
| 96,0  | 100,4 |   | sortie vers Bry D129                 | 12:43 | 13:49 | 13:43 | 13:37 |
| 96,9  | 99,5  |   | <b>BRY</b>                           | 12:44 | 13:50 | 13:44 | 13:39 |
|       |       |   | route de Wagnies le Grand D129       |       |       |       |       |
| 97,7  | 98,7  |   | gauche, droite, route de Roisin      | 12:45 | 13:51 | 13:45 | 13:40 |
|       |       |   | A gauche vers Eth                    |       |       |       |       |
| 98,8  | 97,6  |   | sortie vers Eth                      | 12:47 | 13:53 | 13:47 | 13:41 |
| 98,9  | 97,5  |   | <b>ETH</b>                           | 12:47 | 13:53 | 13:47 | 13:41 |
|       |       |   | rue du Cimetière                     |       |       |       |       |
|       |       |   | rue d'en Haut                        |       |       |       |       |
| 99,7  | 96,7  |   | sortie vers Sebourg                  | 12:48 | 13:54 | 13:48 | 13:42 |
| 99,7  | 96,7  |   | <b>SEBOURG</b>                       | 12:48 | 13:54 | 13:48 | 13:42 |
|       |       |   | rue d'Eth                            |       |       |       |       |
|       |       |   | rue du Tonvoy                        |       |       |       |       |
| 99,5  | 96,9  |   | <b>RAVITAILLEMENT 500 m</b>          | 12:48 | 13:54 | 13:48 | 13:42 |
| 99,5  | 96,9  |   | <b>ZONE DE COLLECTE</b>              | 12:48 | 13:54 | 13:48 | 13:42 |
| 100,0 | 96,4  |   | A droite D50a                        | 12:48 | 13:54 | 13:48 | 13:42 |
| 100,0 | 96,4  |   | D50                                  | 12:48 | 13:54 | 13:48 | 13:42 |
| 100,0 | 96,4  |   | <b>Zone de RAVITAILLEMENT</b>        | 12:48 | 13:54 | 13:48 | 13:42 |
|       |       |   | <b>ZONE DE COLLECTE</b>              |       |       |       |       |
|       |       |   | A gauche, D350                       |       |       |       |       |

|       |       |   |   |       |       |       |       |
|-------|-------|---|---|-------|-------|-------|-------|
| 101,4 | 95,0  |   | sortie vers Estreux                               | 12:50 | 13:56 | 13:50 | 13:44 |
|       |       |   | <b>ESTREUX</b>                                    |       |       |       |       |
|       |       |   | rue d'Eth   |       |       |       |       |
|       |       |  | <b>ROND POINT D350/D350a</b>                      |       |       |       |       |
|       |       |   | A Mont du Rétiau D350                             |       |       |       |       |
|       |       |   | sortie vers Saint Saulve                          |       |       |       |       |
| 108,3 | 88,1  |   | <b>SAINT SAULVE D350</b>                          | 12:59 | 14:06 | 13:59 | 13:53 |
|       |       |   | <b>PONT SUR AUTOROUTE A2</b>                      |       |       |       |       |
|       |       |   | rue du Rôleur D350                                |       |       |       |       |
| 108,9 | 87,5  |   | Feux tricolores, a gauche, Rocade Est D75         | 13:00 | 14:07 | 14:00 | 13:54 |
|       |       |   | sortie vers Marly D75                             |       |       |       |       |
| 110,6 | 85,8  |   | <b>MARLY D75</b>                                  | 13:02 | 14:09 | 14:02 | 13:56 |
|       |       |  | <b>ROND POINT Rocade Est D75/D75ne</b>            |       |       |       |       |
|       |       |   | Feux tricolores, a gauche, rue Henri Barbusse N45 |       |       |       |       |
| 111,7 | 84,7  |   | <b>SPRINT N° 4</b>                                | 13:03 | 14:10 | 14:03 | 13:57 |
| 11,8  | 184,6 |   | sortie vers Saultain N45                          | 10:53 | 11:54 | 11:53 | 11:52 |
| 111,8 | 84,6  |   | <b>SAULTAIN D75</b>                               | 13:04 | 14:11 | 14:04 | 13:57 |
|       |       |   | <b>PONT SUR AUTOROUTE A2</b>                      |       |       |       |       |
|       |       |   | avenue Henri Barbusse N45                         |       |       |       |       |
|       |       |   | A droite, rue de Préseau D59                      |       |       |       |       |
|       |       |   | <b>PONT SOUS VOIE EXPRESS</b>                     |       |       |       |       |
| 113,1 | 83,3  |   | Sortie vers Préseau D59                           | 13:05 | 14:12 | 14:05 | 13:59 |
| 114,8 | 81,6  |   | <b>PRESEAU D59</b>                                | 13:07 | 14:15 | 14:07 | 14:01 |
|       |       |   | rue de Saultain                                   |       |       |       |       |
|       |       |   | A gauche, rue Henri Barbusse D73                  |       |       |       |       |
|       |       |   | rue Jean Jaurès D73                               |       |       |       |       |
| 116   | 80,4  |   | Sortie vers Maresches D73                         | 13:09 | 14:16 | 14:09 | 14:02 |
| 116,7 | 79,7  |   | A droite vers Maresches D173                      | 13:10 | 14:17 | 14:10 | 14:03 |
| 117,7 | 78,7  |   | <b>MARESCHEs D173</b>                             | 13:11 | 14:19 | 14:11 | 14:05 |
|       |       |   | rue du Contour de Trieux                          |       |       |       |       |
|       |       |   | A gauche, rue Léon Malard                         |       |       |       |       |
| 118,6 | 77,8  |   | A droite, D129                                    | 13:12 | 14:20 | 14:12 | 14:06 |
|       |       |   | route de Sepmeries D129                           |       |       |       |       |
| 119,4 | 77,0  |   | Sortie vers Sepmeries D129                        | 13:13 | 14:21 |       | 14:07 |
| 119,6 | 76,8  |   | <b>PRIX DES COTES N°5</b>                         | 13:14 | 14:21 | 14:14 | 14:07 |
| 119,9 | 76,5  |   | <b>SEPMERIES D129</b>                             | 13:14 | 14:22 | 14:14 | 14:07 |
|       |       |   | rue de Maresches D129                             |       |       |       |       |
|       |       |   | A droite, rue des Berceaux                        |       |       |       |       |
|       |       |   | A gauche, Grand'rue D100                          |       |       |       |       |
|       |       |   | rue de Bermerain D100                             |       |       |       |       |
| 121,2 | 75,2  |   | sortie vers Ruesnes D100                          | 13:16 | 14:23 | 14:16 | 14:09 |
| 123,4 | 73,0  |   | <b>RUESNES D100</b>                               | 13:19 | 14:26 | 14:19 | 14:12 |
|       |       |   | rue de Sepmeries                                  |       |       |       |       |
|       |       |   | A droite, rue de Bermerain D114                   |       |       |       |       |
| 124,2 | 72,2  |   | sortie vers Bermerain D114                        | 13:20 | 14:27 | 14:20 | 14:13 |
| 127,1 | 69,3  |   | <b>BERMERAIN D114</b>                             | 13:24 | 14:31 | 14:24 | 14:16 |
|       |       |   | rue de la Folie D114                              |       |       |       |       |
|       |       |   | rue du Général De Gaulle                          |       |       |       |       |
| 127,8 | 68,6  |   | A gauche, Chaussée Brunehaut D114                 | 13:24 | 14:32 | 14:24 | 14:17 |
| 128,1 | 68,3  |   | sortie vers Vendegies sur Ecaillon D114           | 13:25 | 14:33 | 14:25 | 14:18 |
| 128,8 | 67,6  |   | <b>VENDEGIES SUR ECAILLON D114</b>                | 13:26 | 14:34 | 14:26 | 14:18 |
| 129,6 | 66,8  |   | Rond-point D114/D958                              | 13:27 | 14:35 | 14:27 | 14:19 |
| 130   | 66,4  |   | sortie vers Saulzoir D114                         | 13:27 | 14:35 | 14:27 | 14:20 |

|       |      |   |   |       |       |       |       |
|-------|------|---|---|-------|-------|-------|-------|
| 131,2 | 65,2 |   | <b>PRIX DU "59" DEPARTEMENT DU NORD</b>       | 13:29 | 14:37 | 14:29 | 14:21 |
| 133,6 | 62,8 |   | <b>SAULZOIR D114</b>                          | 13:32 | 14:40 | 14:32 | 14:24 |
|       |      |   | rue Jean Mermoz D114                          |       |       |       |       |
|       |      |   | A droite, rue Jean Jaurès D955                |       |       |       |       |
|       |      |   | A gauche, rue Victor Hugo                     |       |       |       |       |
|       |      |   | rue Gambetta                                  |       |       |       |       |
| 135,6 | 60,8 |   | sortie vers Villers en Cauchies D114          | 13:35 | 14:43 | 14:35 | 14:27 |
| 137,6 | 58,8 |   | <b>VILLERS EN CAUCHIES D114</b>               | 13:37 | 14:46 | 14:37 | 14:29 |
|       |      |   | rue de Saulzoir D114                          |       |       |       |       |
| 137,9 | 58,5 |   | A droite, rue de la République                | 13:38 | 14:46 | 14:38 | 14:30 |
|       |      |   | Place Bailly                                  |       |       |       |       |
|       |      |   | rue d'Avesnes le Sec                          |       |       |       |       |
| 138,8 | 57,6 |   | sortie vers Avesnes le Sec D74                | 13:39 | 14:47 | 14:39 | 14:31 |
|       |      |   | <b>RAVITAILLEMENT 12 km</b>                   |       |       |       |       |
| 143,0 | 53,4 |   | <b>AVESNES LE SEC D74</b>                     | 13:44 | 14:53 | 14:44 | 14:36 |
|       |      |   | rue Gabriel Peri                              |       |       |       |       |
|       |      |   | rue Rouget de Lisle                           |       |       |       |       |
|       |      |   | rue d'Estienne d'Orves                        |       |       |       |       |
|       |      |   | rue de Bouchain                               |       |       |       |       |
|       |      |   | A droite, route de Noyelles                   |       |       |       |       |
|       |      |   | A gauche, Intersection D114/D958              |       |       |       |       |
| 143,6 | 52,8 |   | sortie vers Lieu Saint Amand D81              | 13:45 | 14:54 | 14:45 | 14:37 |
| 145,7 | 50,7 |   | <b>LIEU SAINT AMAND D81</b>                   | 13:48 | 14:57 | 14:48 | 14:40 |
|       |      |   | rue Albert Calmette                           |       |       |       |       |
|       |      |   | rue Pasteur                                   |       |       |       |       |
| 146,2 | 50,2 |   | <b>SPRINT N° 5</b>                            | 13:48 | 14:57 | 14:48 | 14:40 |
| 146,4 | 50,0 |  | <b>ARRIVEE 50 KM</b>                          | 13:49 | 14:58 | 14:49 | 14:40 |
| 146,7 | 49,7 |   | <b>PONT SUR AUTOROUTE A2</b>                  | 13:49 | 14:58 | 14:49 | 14:41 |
|       |      |   | A droite, avenue de Bouchain D630             |       |       |       |       |
| 147,3 | 49,1 |   | sortie vers Neuville sur Escaut D630          | 13:50 | 14:59 | 14:50 | 14:42 |
|       |      |   | A gauche, vers Neuville sur Escaut            |       |       |       |       |
| 149,3 | 47,1 |   | <b>NEUVILLE SUR ESCAUT</b>                    | 13:52 | 15:02 | 14:52 | 14:44 |
|       |      |   | rue de 8 mai 1945                             |       |       |       |       |
|       |      |   | rue Jean Jaurès                               |       |       |       |       |
|       |      |   | rue Henri Ghesquière                          |       |       |       |       |
|       |      |   | sortie vers Louches                           |       |       |       |       |
| 151,0 | 45,4 |   | <b>LOURCHES</b>                               | 13:55 | 15:04 | 14:55 | 14:46 |
|       |      |   | <b>PONT SUR L'ESCAUT</b>                      |       |       |       |       |
|       |      |   | rue Socrate                                   |       |       |       |       |
| 151,7 | 44,7 |   | A droite rue Jean Jaurès D 49                 | 13:56 | 15:05 | 14:56 | 14:47 |
|       |      |   | rue de Bouchain D 49 "La Chapelle"            |       |       |       |       |
| 153,3 | 43,1 |   | sortie vers Denain D49                        | 13:58 | 15:07 | 14:58 | 14:49 |
| 153,5 | 42,9 |   | <b>DENAIN D 49</b>                            | 13:58 | 15:07 | 14:58 | 14:49 |
|       |      |   | <b>PONT SUR A21</b>                           |       |       |       |       |
|       |      |   | Feux tricolores                               |       |       |       |       |
|       |      |   | <b>RAVITAILLEMENT 500 m</b>                   |       |       |       |       |
|       |      |   | rue Arthur Brunet D 49                        |       |       |       |       |
| 154,9 | 41,5 |   | <b>2ème passage sur la ligne d'arrivée</b>    | 14:00 | 15:09 | 15:00 | 14:51 |
| 154,9 | 41,5 |   | <b>PRIX DE L'INDUSTRIE</b>                    | 14:00 | 15:09 | 15:00 | 14:51 |
| 155,0 | 41,4 |   | <b>ROND POINT A droite Entrée Sud D 955</b>   | 14:00 | 15:09 | 15:00 | 14:51 |
| 155,0 | 41,4 |   | <b>ZONE DE COLLECTE</b>                       | 14:00 | 15:09 | 15:00 | 14:51 |
| 155,2 | 41,2 |   | <b>ROND POINT (Pompe a essence Carrefour)</b> | 14:00 | 15:10 | 15:00 | 14:51 |
| 155,3 | 41,1 |   | <b>Zone de RAVITAILLEMENT</b>                 | 14:00 | 15:10 | 15:00 | 14:52 |

|       |      |   |   |       |       |       |       |
|-------|------|---|---|-------|-------|-------|-------|
| 155,9 | 40,5 |   | <b>ROND POINT (Salle Villars)</b>             | 14:01 | 15:11 | 15:01 | 14:52 |
|       |      |   | Boulevard Charles De Gaulle                   |       |       |       |       |
|       |      |   | <b>PONT SUR L'ESCAUT</b>                      |       |       |       |       |
|       |      |   | <b>ROND POINT Delattre de Tass.</b>           |       |       |       |       |
|       |      |   | <b>ZONE DE COLLECTE</b>                       |       |       |       |       |
|       |      |   | Feux tricolores Bd Charles De Gaulle          |       |       |       |       |
|       |      |   | sortie vers Haulchin D955                     |       |       |       |       |
| 156,5 | 39,9 |   | <b>HAULCHIN Entrée D 955</b>                  | 14:02 | 15:12 | 15:02 | 14:53 |
|       |      |   | sortie vers Douchy les Mines D955             |       |       |       |       |
| 156,9 | 39,5 |   | <b>PONT SUR AUTOROUTE A2</b>                  | 14:02 | 15:12 | 15:02 | 14:54 |
| 157,2 | 39,2 |   | <b>DOUCHY Entrée D955</b>                     | 14:03 | 15:12 | 15:03 | 14:54 |
|       |      |   | <b>ROND POINT D955/ RD 630</b>                |       |       |       |       |
|       |      |   | rue d'Haspres D955                            |       |       |       |       |
|       |      |   | sortie, vers Noyelles D 955                   |       |       |       |       |
|       |      |   | à droite MAISON ROUGE                         |       |       |       |       |
| 160,7 | 35,7 |   | <b>NOYELLES Entrée</b>                        | 14:07 | 15:17 | 15:07 | 14:58 |
| 160,8 | 35,6 |   | Chemin de Noyelles                            | 14:07 | 15:17 | 15:07 | 14:58 |
|       |      |   | rue du Pont                                   |       |       |       |       |
| 161,4 | 35,0 |   | A Gauche Grand'rue D 449                      | 14:08 | 15:18 | 15:08 | 14:59 |
|       |      |   | sortie D 449                                  |       |       |       |       |
| 164,1 | 32,3 |   | <b>AVESNES LE SEC Entrée D 449</b>            | 14:12 | 15:22 | 15:12 | 15:03 |
| 164,1 | 32,3 |   | <b>A droite, INTERSECTION D 449/ D 81</b>     | 14:12 | 15:22 | 15:12 | 15:03 |
| 166,2 | 30,2 |   | <b>LIEU St AMAND D 81</b>                     | 14:15 | 15:25 | 15:15 | 15:05 |
|       |      |   | rue A. Calmette                               |       |       |       |       |
|       |      |   | rue Louis Pasteur D 81                        |       |       |       |       |
|       |      |   | <b>PONT SUR AUTOROUTE A2</b>                  |       |       |       |       |
|       |      |   | À Droite D 81/ D 630                          |       |       |       |       |
|       |      |   | Sortie vers Neuville D630                     |       |       |       |       |
| 169,3 | 27,1 |   | <b>NEUVILLE SUR ESCAUT</b>                    |       |       |       |       |
|       |      |   | rue du 8 mai 1945                             |       |       |       |       |
| 171,3 | 25,1 |   | rue Jean Jaurès                               | 14:21 | 15:32 | 15:21 | 15:12 |
| 171,4 | 25,0 |  | <b>ARRIVEE 25 KM</b>                          | 14:21 | 15:32 | 15:21 | 15:12 |
| 171,5 | 24,9 |   | Rue Henri Ghesquiere                          | 14:21 | 15:32 | 15:21 | 15:12 |
| 171,7 | 24,7 |   | sortie vers Louches                           | 14:22 | 15:32 | 15:22 | 15:12 |
| 171,7 | 24,7 |   | <b>PONT SUR L'ESCAUT</b>                      | 14:22 | 15:32 | 15:22 | 15:12 |
| 171,9 | 24,5 |   | <b>LOURCHES Entrée D 81</b>                   |       |       |       |       |
|       |      |   | rue Socrate D 81                              |       |       |       |       |
|       |      |   | <b>à droite INTERSECTION D 81/D 49</b>        |       |       |       |       |
|       |      |   | rue Jean Jaurès D 49                          |       |       |       |       |
|       |      |   | <b>MAGASIN "Robert MINTKEWICZ"</b>            |       |       |       |       |
|       |      |   | Feux tricolores carrefour la Chapelle         |       |       |       |       |
|       |      |   | sortie vers Escaudain                         |       |       |       |       |
| 174,4 | 22,0 |   | <b>ESCAUDAIN D49</b>                          |       |       |       |       |
|       |      |   | rue de Bouchain                               |       |       |       |       |
|       |      |   | sortie vers Denain                            |       |       |       |       |
| 174,7 | 21,7 |   | <b>DENAIN D 49</b>                            | 14:26 | 15:36 | 15:26 | 15:16 |
| 174,7 | 21,7 |   | <b>PONT SUR A21</b>                           | 14:26 | 15:36 | 15:26 | 15:16 |
|       |      |   | Feux tricolores                               |       |       |       |       |
|       |      |   | rue Arthur Brunet D 49                        |       |       |       |       |
| 175,7 | 20,7 |  | <b>3ème passage sur la ligne d'arrivée</b>    | 14:27 | 15:38 | 15:27 | 15:17 |
| 175,8 | 20,6 |   | <b>ROND POINT A droite Entrée Sud D 955</b>   | 14:27 | 15:38 | 15:27 | 15:17 |
| 175,8 | 20,6 |   | <b>ZONE DE COLLECTE</b>                       | 14:27 | 15:38 | 15:27 | 15:17 |
|       |      |   | <b>ROND POINT (Pompe a essence Carrefour)</b> |       |       |       |       |



|       |      |   |   |       |       |       |       |
|-------|------|---|---|-------|-------|-------|-------|
| 176,4 | 20,0 |   | ZONE DE COLLECTE                          | 14:28 | 15:39 | 15:28 | 15:18 |
| 176,4 | 20,0 |     | <b>ARRIVEE 20 KM</b>                      | 14:28 | 15:39 | 15:28 | 15:18 |
|       |      |   | <b>ROND POINT (Salle Villars)</b>         |       |       |       |       |
|       |      |   | Boulevard Charles De Gaulle               |       |       |       |       |
|       |      |   | <b>PONT SUR L'ESCAUT</b>                  |       |       |       |       |
|       |      |   | <b>ROND POINT Delattre de Tass.</b>       |       |       |       |       |
|       |      |   | Feux tricolores Bd Charles De Gaulle      |       |       |       |       |
|       |      |   | sortie vers Haulchin D955                 |       |       |       |       |
| 177,3 | 19,1 |   | <b>HAULCHIN Entrée D 955</b>              | 14:29 | 15:40 | 15:29 | 15:19 |
|       |      |   | sortie vers Douchy les Mines D955         |       |       |       |       |
|       |      |   | <b>PONT SUR AUTOROUTE A2</b>              |       |       |       |       |
| 178,0 | 18,4 |   | <b>DOUCHY Entrée D955</b>                 | 14:30 | 15:41 | 15:30 | 15:20 |
|       |      |   | <b>ROND POINT D955/ RD 630</b>            |       |       |       |       |
|       |      |   | rue d'Haspres D955                        |       |       |       |       |
|       |      |   | sortie, vers Noyelles D 955               |       |       |       |       |
|       |      |   | à droite MAISON ROUGE                     |       |       |       |       |
| 181,9 | 14,5 |   | <b>NOYELLES Entrée</b>                    | 14:35 | 15:46 | 15:35 | 15:25 |
|       |      |   | Chemin de Noyelles                        |       |       |       |       |
|       |      |   | rue du Pont                               |       |       |       |       |
|       |      |   | A Gauche Grand'rue D 449                  |       |       |       |       |
|       |      |   | sortie D 449                              |       |       |       |       |
| 185,2 | 11,2 |   | <b>AVESNES LE SEC Entrée D 449</b>        | 14:39 | 15:51 | 15:39 | 15:29 |
| 185,3 | 11,1 |   | <b>A droite, INTERSECTION D 449/ D 81</b> | 14:39 | 15:51 | 15:39 | 15:29 |
| 186,4 | 10,0 |   | <b>ARRIVEE 10 KM</b>                      | 14:41 | 15:52 | 15:41 | 15:30 |
| 187,0 | 9,4  |   | <b>LIEU St AMAND D 81</b>                 | 14:42 | 15:53 | 15:42 | 15:31 |
|       |      |   | rue A. Calmette                           |       |       |       |       |
|       |      |   | rue Louis Pasteur D 81                    |       |       |       |       |
|       |      |   | <b>PONT SUR AUTOROUTE A2</b>              |       |       |       |       |
|       |      |   | À Droite D 81/ D 630                      |       |       |       |       |
|       |      |   | Sortie vers Neuville D630                 |       |       |       |       |
| 190,0 | 6,4  |   | <b>NEUVILLE SUR ESCAUT</b>                |       |       |       |       |
|       |      |   | rue du 8 mai 1945                         |       |       |       |       |
| 191,4 | 5,0  |  | <b>ARRIVEE 5 KM</b>                       | 14:47 | 15:59 | 15:47 | 15:37 |
|       |      |   | rue Jean Jaurès                           |       |       |       |       |
|       |      |   | Rue Henri Ghesquiere                      |       |       |       |       |
|       |      |   | sortie vers Lourches                      |       |       |       |       |
|       |      |   | <b>PONT SUR L'ESCAUT</b>                  |       |       |       |       |
| 192,4 | 4,0  |   | <b>LOURCHES Entrée D 81</b>               |       |       |       |       |
| 192,4 | 4,0  |  | <b>ARRIVEE 4 KM</b>                       | 14:49 | 16:00 | 15:49 | 15:38 |
|       |      |   | rue Socrate D 81                          |       |       |       |       |
| 193,3 | 3,1  |   | <b>à droite INTERSECTION D 81/D 49</b>    | 14:50 | 16:02 | 15:50 | 15:39 |
|       |      |   | rue Jean Jaurès D 49                      |       |       |       |       |
| 193,4 | 3,0  |  | <b>ARRIVEE 3 KM</b>                       | 14:50 | 16:02 | 15:50 | 15:39 |
|       |      |   | <b>MAGASIN "Robert MINTKEWICZ"</b>        |       |       |       |       |
| 194,4 | 2,0  |  | <b>ARRIVEE 2 KM</b>                       | 14:51 | 16:03 | 15:51 | 15:40 |
|       |      |   | Feux tricolores carrefour la Chapelle     |       |       |       |       |
|       |      |   | sortie vers Escaudain                     |       |       |       |       |
| 195,1 | 1,3  |   | <b>ESCAUDAIN D49</b>                      |       |       |       |       |
|       |      |   | rue de Bouchain                           |       |       |       |       |
|       |      |   | sortie vers Denain                        |       |       |       |       |
| 195,4 | 1,0  |   | <b>DENAIN D 49</b>                        | 14:53 | 16:05 | 15:53 | 15:42 |
| 195,4 | 1,0  |   | <b>PONT SUR A21</b>                       | 14:53 | 16:05 | 15:53 | 15:42 |
| 195,4 | 1,0  |  | <b>ARRIVEE 1 KM</b>                       | 14:53 | 16:05 | 15:53 | 15:42 |

|       |     |   |                        |       |       |       |       |
|-------|-----|---|------------------------|-------|-------|-------|-------|
| 195,9 | 0,5 |   | Feux tricolores        | 14:53 | 16:05 | 15:53 | 15:42 |
| 195,9 | 0,5 |   | rue Arthur Brunet D 49 | 14:53 | 16:05 | 15:53 | 15:42 |
| 196,4 | 0,0 |  | <b>ARRIVEE</b>         | 14:54 | 16:06 | 15:54 | 15:43 |