

Heure
départ
fictif

11:30



Itinéraire et horaire JEUDI 18 MARS 2021

Décalage
caravane Vitesse
évaluée 1 Vitesse
évaluée 2 Vitesse
évaluée 3

1:30 42 44 46
ITINERAIRE TOTAL 206,9
ITINERAIRE REEL 200,9

1:00

KM	reste	Repères techniques	Villes & Points de passage	caravane	42km/h	44km/h	46km/h
0,0	206,9		DENAIN Ligne de Départ et d'Arrivée	10:00	11:30	11:30	11:30
0,1	206,8		ROND POINT A droite Entrée Sud	10:00	11:30	11:30	11:30
0,3	206,6		ROND POINT (Pompe a essence Carrefour)	10:00	11:30	11:30	11:30
1,0	205,9		ROND POINT, (Salle Villars) D955	10:01	11:31	11:31	11:31
1,1	205,8		PONT SUR L'ESCAUT D955	10:01	11:31	11:31	11:31
1,3	205,6		ROND POINT Delattre de Tass.	10:01	11:31	11:31	11:31
1,4	205,5		A gauche, rue de l'Escaut	10:01	11:32	11:31	11:31
2,3	204,6		ROND POINT, à gauche sur D40	10:03	11:33	11:33	11:33
2,4	204,5		PONT SUR L'ESCAUT D955	10:03	11:33	11:33	11:33
2,8	204,1		Feux tricolores D 40/rue Deslinsel	10:03	11:34	11:33	11:33
3,2	203,7		Feux tricolores D40/rue Paul-Elie Casanova	10:04	11:34	11:34	11:34
3,4	203,5		Rue Paul Bert D40	10:04	11:34	11:34	11:34
3,6	203,3		Feux tricolores à droite D40/route d'Oisy	10:04	11:35	11:34	11:34
3,6	203,3		route de Oisy	10:04	11:35	11:34	11:34
5,2	201,7		sortie vers Oisy	10:07	11:37	11:37	11:36
5,4	201,5		Rails Tram	10:07	11:37	11:37	11:37
0,0	200,9		Départ réel (à la hauteur des panneaux 70 km)	10:08	11:38	11:38	11:37
0,8	200,1		OISY	10:09	11:39	11:39	11:38
0,8	200,1		rue de Denain	10:09	11:39	11:39	11:38
1,6	199,3		à droite rue des tilleuls	10:10	11:40	11:40	11:39
2,0	198,9		à gauche rue Martial Regniez	10:10	11:41	11:40	11:40
2,5	198,4		BELLAING	10:11	11:42	11:41	11:41
2,5	198,4		rond point tout droit rue du berger	10:11	11:42	11:41	11:41
3,2	197,7		rond point à droite rue Emile Zola	10:12	11:43	11:42	11:42
4,4	196,5		sortie vers Wallers	10:14	11:44	11:44	11:43
4,4	196,5		WALLERS	10:14	11:44	11:44	11:43
4,5	196,4		rue Emile Zola	10:14	11:45	11:44	11:43
4,7	196,2		à gauche rue Jean Dewaulle	10:14	11:45	11:44	11:43
5,3	195,6		rue Edouard Vaillant	10:15	11:46	11:45	11:44
6,0	194,9		rue Maurice Bouton	10:16	11:47	11:46	11:45
6,6	194,3		à gauche rue jules Guesde	10:17	11:48	11:47	11:46



7,5	193,4		au rond point à droite rue Henri Durre	10:18	11:49	11:48	11:47
8,0	192,9		feu tricolore à gauche rue Gustave Delory	10:19	11:50	11:49	11:48
9,4	191,5		HAVELUY	10:21	11:52	11:51	11:50
9,4	191,5		rue Jean Jaurès D955	10:21	11:52	11:51	11:50
10,6	190,3		à droite rue Victor Hugo	10:22	11:53	11:52	11:51
10,9	190,0		Chemin d'Escaudain	10:23	11:54	11:53	11:52
11,3	189,6		sortie vers Denain	10:23	11:54	11:53	11:52
12,0	188,9		DENAIN D440	10:24	11:55	11:54	11:53
12,0	188,9		rue Alexandre Baudin	10:24	11:55	11:54	11:53
12,6	188,3		feux tricolore	10:25	11:56	11:55	11:54
12,6	188,3		route d'Escaudain	10:25	11:56	11:55	11:54
13,6	187,3		sortie vers Escaudain	10:26	11:58	11:56	11:55
14,1	186,8		ESCAUDAIN D 440	10:27	11:58	11:57	11:56
14,1	186,8		rue Camille Desmoulins	10:27	11:58	11:57	11:56
15,2	185,7		à droite rue Victor Hugo	10:28	12:00	11:58	11:57
15,5	185,4		Place Gambetta	10:29	12:00	11:59	11:58
15,6	185,3		à gauche rue Félicien Joly	10:29	12:00	11:59	11:58
16,0	184,9		rue Emile Zola	10:30	12:01	12:00	11:58
16,4	184,5		rond point à droite Avenue Jules Guesde	10:30	12:02	12:00	11:59
16,6	184,3		PASSAGE A NIVEAU	10:30	12:02	12:00	11:59
17,7	183,2		sortie vers Abscon	10:32	12:03	12:02	12:00
18,3	182,6		ABSCON D645	10:33	12:04	12:03	12:01
18,3	182,6		rue Jean Jaurès D645	10:33	12:04	12:03	12:01
19,0	181,9		Feux tricolores D645/D130 à gauche	10:34	12:05	12:04	12:02
19,1	181,8		rue Jules Guesde	10:34	12:05	12:04	12:02
19,2	181,7		rue du 11 Novembre	10:34	12:06	12:04	12:02
19,4	181,5		rond point à gauche route de Mastaing	10:34	12:06	12:04	12:03
20,5	180,4		MASTAING	10:36	12:07	12:06	12:04
22,0	178,9		route d'Abscon	10:38	12:10	12:08	12:06
22,4	178,5		rue du 11 novembre	10:38	12:10	12:08	12:07
22,6	178,3		rue Jean Jaurès	10:39	12:10	12:09	12:07
22,7	178,2		rue Condorcet	10:39	12:11	12:09	12:07
23,6	177,3		Cheval Blanc	10:40	12:12	12:10	12:08
25,4	175,5		MARQUETTE EN OSTREVENT	10:42	12:14	12:12	12:10
25,4	175,5		rue Francois Mitterrand	10:42	12:14	12:12	12:10
25,8	175,1		rue Jules Ferry	10:43	12:15	12:13	12:11
26,0	174,9		rue Pasteur	10:43	12:15	12:13	12:11
26,4	174,5		à gauche rue Amédée Grivillers D49	10:44	12:16	12:14	12:12



27,9	173,0		WASNES AU BAC	10:46	12:18	12:16	12:14
27,9	173,0		route de Marquette D132	10:46	12:18	12:16	12:14
28,2	172,7		à gauche rue des Rotisseurs	10:46	12:18	12:16	12:14
28,4	172,5		à gauche rue rue du docteur Calmette D148	10:46	12:19	12:16	12:14
29,0	171,9		rue Jean Moulin	10:47	12:20	12:17	12:15
30,0	170,9		KILOMETRE 30 (en haut de la bosse)	10:49	12:21	12:19	12:16
30,2	170,7		WAVRECHAIN SOUS FAULX	10:49	12:21	12:19	12:17
30,2	170,7		rue de Wasnes	10:49	12:21	12:19	12:17
30,7	170,2		rue de Bouchain	10:50	12:22	12:20	12:17
32,4	168,5		BOUCHAIN	10:52	12:24	12:22	12:20
32,4	168,5		Route de Marquette	10:52	12:24	12:22	12:20
33,4	167,5		à droite rue Leon Pierard	10:53	12:26	12:23	12:21
33,5	167,4		à gauche rue des frères Régnier	10:53	12:26	12:23	12:21
33,6	167,3		à gauche rue Emile Darthois	10:54	12:26	12:24	12:21
35,4	165,5		MASTAING	10:56	12:29	12:26	12:24
35,4	165,5		rue du 8 mai 1945 D130	10:56	12:29	12:26	12:24
35,7	165,2		rue Jules Ferry D49	10:56	12:29	12:26	12:24
36,6	164,3		ROEULX	10:58	12:30	12:28	12:25
36,6	164,3		rue Raoul Briquet	10:58	12:30	12:28	12:25
37,6	163,3		rue Jean Jaurés	10:59	12:32	12:29	12:26
38,4	162,5		feux tricolores	11:00	12:33	12:30	12:27
38,5	162,4		LOURCHES	11:00	12:33	12:30	12:28
38,5	162,4		rue Jean Jaurés	11:00	12:33	12:30	12:28
39,8	161,1		Feux tricolores carrefour la Chapelle	11:02	12:35	12:32	12:29
39,9	161,0		rue de Bouchain D49	11:02	12:35	12:32	12:29
40,0	160,9		DENAIN	11:02	12:35	12:32	12:30
40,2	160,7		pont A21	11:03	12:36	12:33	12:30
40,2	160,7		rue Arthur Brunet	11:03	12:36	12:33	12:30
41,0	159,9		feux tricolore	11:04	12:37	12:34	12:31
41,6	159,3		1er passage sur la ligne	11:04	12:38	12:34	12:32
41,7	159,2		ROND POINT A droite Entrée Sud	11:05	12:38	12:35	12:32
42,0	158,9		ROND POINT (Pompe a essence Carrefour)	11:05	12:38	12:35	12:32
42,5	158,4		ROND POINT, (Salle Villars) D955	11:06	12:39	12:36	12:33
42,7	158,2		PONT SUR L'ESCAUT D955	11:06	12:39	12:36	12:33
42,8	158,1		ROND POINT Delattre de Tass.	11:06	12:39	12:36	12:33
43,2	157,7		sortie vers Haulchin	11:07	12:40	12:37	12:34
43,2	157,7		HAULCHIN D955	11:07	12:40	12:37	12:34
43,4	157,5		sortie vers Douchy les mines	11:07	12:40	12:37	12:34



43,5	157,4		pont sur A2	11:07	12:40	12:37	12:34
43,9	157,0		DOUCHY LES MINES	11:08	12:41	12:38	12:35
44,0	156,9		rond point D955/RD630	11:08	12:41	12:38	12:35
44,1	156,8		rue d'Haspres	11:08	12:41	12:38	12:35
46,7	154,2		à droite maison rouge	11:11	12:45	12:41	12:38
47,4	153,5		NOYELLE SUR SELLE	11:12	12:46	12:42	12:39
47,4	153,5		rue de la raperie	11:12	12:46	12:42	12:39
47,8	153,1		rue due pont	11:13	12:46	12:43	12:40
48,1	152,8		à gauche grande rue	11:13	12:47	12:43	12:40
48,7	152,2		D449	11:14	12:48	12:44	12:41
50,7	150,2		4 chemins tout droit	11:17	12:51	12:47	12:43
51,6	149,3		AVESNES LE SEC	11:18	12:52	12:48	12:45
51,6	149,3		rue de Noyelles	11:18	12:52	12:48	12:45
51,9	149,0		à gauche rue de BOUCHAIN	11:18	12:52	12:48	12:45
52,1	148,8		rue de Glatigny	11:19	12:53	12:49	12:45
52,4	148,5		rue d'Estienne d'Orvres	11:19	12:53	12:49	12:46
52,6	148,3		à gauche rue Rouget de Lisle	11:19	12:53	12:49	12:46
52,9	148,0		rue Gabriel Péri D74	11:20	12:54	12:50	12:46
55,6	145,3		VILLERS EN CAUCHIES	11:24	12:58	12:54	12:50
55,6	145,3		rue d'Avesnes le sec	11:24	12:58	12:54	12:50
55,8	145,1		rue de la Republique D45	11:24	12:58	12:54	12:50
56,1	144,8		à gauche rue de Cambrai	11:24	12:58	12:54	12:51
56,2	144,7		à droite rue de Verdun D45	11:24	12:58	12:54	12:51
57,4	143,5		SAINT AUBERT	11:26	13:00	12:56	12:52
57,7	143,2		rue Francois Mitterrand D45	11:26	13:01	12:56	12:53
58,3	142,6		rue Pasteur	11:27	13:01	12:57	12:53
58,5	142,4		à droite rue Sadi Carnot	11:27	13:02	12:57	12:54
58,7	142,2		à gauche rue Gambetta	11:28	13:02	12:58	12:54
60,2	140,7		SAINT VAAST EN CAMBRESIS	11:30	13:04	13:00	12:56
60,5	140,4		à gauche rue Jean Jaurès D942	11:30	13:05	13:00	12:56
64,6	136,3		SAINT PYTHON	11:36	13:10	13:06	13:02
64,6	136,3		D942	11:36	13:10	13:06	13:02
65,4	135,5		à gauche rue de Cambrai	11:37	13:12	13:07	13:03
65,4	135,5		Rond point à gauche	11:37	13:12	13:07	13:03
65,6	135,3		rue d'Haussy	11:37	13:12	13:07	13:03
65,8	135,1		à droite rue de Vertain	11:37	13:12	13:07	13:03
67,0	133,9		SOLESMES	11:39	13:14	13:09	13:05
67,0	133,9		à droite rue du Général de Gaulle D948	11:39	13:14	13:09	13:05














67,4	133,5		à gauche Voyette de Vertain/D942	11:40	13:14	13:10	13:05
67,5	133,4		à gauche direction Vertain D109	11:40	13:15	13:10	13:05
69,4	131,5		VERTAIN	11:42	13:17	13:12	13:08
69,4	131,5		rue Philippe de Rubempré	11:42	13:17	13:12	13:08
70,1	130,8		rue du Calvaire	11:43	13:18	13:13	13:09
70,5	130,4		D109	11:44	13:19	13:14	13:09
71,9	129,0		ESCARMAIN	11:46	13:21	13:16	13:11
71,9	129,0		Chemin de Vertain	11:46	13:21	13:16	13:11
72,1	128,8		rue Neuve	11:46	13:21	13:16	13:11
72,7	128,2		rue de Capelle	11:47	13:22	13:17	13:12
73,0	127,9		rue Fouet	11:47	13:22	13:17	13:13
73,2	127,7		CAPELLE	11:48	13:23	13:18	13:13
73,2	127,7		rue Fouet	11:48	13:23	13:18	13:13
73,7	127,2		à gauche rue d'en bas	11:48	13:23	13:18	13:13
74,8	126,1		BERMERAIN	11:50	13:25	13:20	13:15
74,9	126,0		à droite rue du Tordoir/D85	11:50	13:25	13:20	13:15
75,8	125,1		à gauche rue du Général de Gaulle	11:51	13:26	13:21	13:16
77,0	105,4		à gauche Voie communale Brunehaut	12:18	13:55	13:48	13:42
77,1	104,9		VENEGIES SUR ECAILLON	12:19	13:55	13:49	13:43
77,1	123,8		Voie communale Brunehaut/D114	11:53	13:28	13:23	13:18
78,1	122,8		rond point tout droit D114	11:54	13:30	13:24	13:19
81,9	119,0		SAULZOIR	11:59	13:35	13:29	13:24
82,1	118,8		Le Doigny/D114	12:00	13:35	13:30	13:24
82,3	118,6		rue Jean Mermoz	12:00	13:36	13:30	13:25
82,7	118,2		à droite rue Jean Jaures	12:00	13:36	13:30	13:25
83,2	117,7		rue de Haspres	12:01	13:37	13:31	13:26
84,0	116,9		D955	12:02	13:38	13:32	13:27
85,2	115,7		HASPRES	12:04	13:40	13:34	13:28
85,2	115,7		rue Jules Boucly	12:04	13:40	13:34	13:28
85,6	115,3		rue Raoult	12:04	13:40	13:34	13:29
86,0	114,9		rond point à gauche place Gabriel Péry	12:05	13:41	13:35	13:30
86,2	114,7		rue Jean Jaures	12:05	13:41	13:35	13:30
86,5	114,4		rue Waldeck Rousseau	12:06	13:42	13:36	13:30
86,6	114,3		à gauche rue d'Avesnes le sec	12:06	13:42	13:36	13:30
86,9	114,0		D81	12:06	13:42	13:36	13:31
87,0	113,9		Terre plein centrale tout droit/D81	12:06	13:42	13:36	13:31
88,9	112,0		RAVITAILLEMENT 12 Km	12:09	13:45	13:39	13:33
89,3	111,6		4 chemins tout droit	12:09	13:46	13:39	13:34












91,4	109,5		LIEU SAINT AMAND	12:12	13:49	13:42	13:37
91,4	109,5		rue Albert Calmette	12:12	13:49	13:42	13:37
91,6	109,3		à droiterue Albert Calmet/D81	12:13	13:49	13:43	13:37
92,0	108,9		rue Louis Pasteur	12:13	13:50	13:43	13:37
92,6	108,3		Pont A2	12:14	13:50	13:44	13:38
92,9	108,0		à gauche Avenue de Bouchain/D630	12:14	13:51	13:44	13:39
93,1	107,8		à droite rue de neuville	12:15	13:51	13:45	13:39
95,1	105,8		NEUVILLE SUR ESCAUT	12:17	13:54	13:47	13:41
95,1	105,8		rue Arthur Lamendin prolongée	12:17	13:54	13:47	13:41
95,3	105,6		rue Arthur Lamendin	12:18	13:54	13:48	13:42
95,9	105,0		à gauche rue Ghesquiére	12:18	13:55	13:48	13:42
96,1	104,8		rue Socrate (pont Escaut)	12:19	13:55	13:49	13:43
95,6	105,3		LOURCHES	12:18	13:55	13:48	13:42
96,9	104,0		rue Arthur lamendin/D81	12:20	13:57	13:50	13:44
96,9	104,0		ROEULX	12:20	13:57	13:50	13:44
97,4	103,5		feux tricolores à droite	12:21	13:57	13:51	13:44
97,5	103,4		LOURCHES	12:21	13:57	13:51	13:45
97,5	103,4		rue Jean Jaurés	12:21	13:57	13:51	13:45
98,8	102,1		Feux tricolores carrefour la Chapelle	12:22	13:59	13:52	13:46
98,9	102,0		rue de Bouchain D49	12:23	13:59	13:53	13:46
99	101,9		DENAIN	12:23	14:00	13:53	13:46
99,2	101,7		pont A21	12:23	14:00	13:53	13:47
99,2	101,7		rue Arthur Brunet	12:23	14:00	13:53	13:47
100	100,9		feux tricolore	12:24	14:01	13:54	13:48
100,6	100,3		2^{ème} passage sur la ligne	12:25	14:02	13:55	13:49
100,7	100,2		ROND POINT A droite Entrée Sud	12:25	14:02	13:55	13:49
100,7	100,2		ZONE DE COLLECTE	12:25	14:02	13:55	13:49
100,9	100,0		ROND POINT (Pompe a essence Carrefour)	12:25	14:02	13:55	13:49
100,9	100,0		RAVITAILLEMENT	12:25	14:02	13:55	13:49
101,5	99,4		ROND POINT, (Salle Villars) D955	12:26	14:03	13:56	13:50
101,6	99,3		PONT SUR L'ESCAUT D955	12:26	14:03	13:56	13:50
101,7	99,2		ROND POINT Delattre de Tass.	12:26	14:03	13:56	13:50
101,7	99,2		ZONE DE COLLECTE	12:26	14:03	13:56	13:50
102,2	98,7		sortie vers Haulchin	12:27	14:04	13:57	13:51
102,2	98,7		HAULCHIN D955	12:27	14:04	13:57	13:51
102,3	98,6		sortie vers Douchy les mines	12:27	14:04	13:57	13:51
102,4	98,5		pont sur A2	12:27	14:04	13:57	13:51
102,9	98,0		DOUCHY LES MINES	12:28	14:05	13:58	13:52








103	97,9		rond point D955/RD630	12:28	14:05	13:58	13:52
103,1	97,8		rue d'Haspres	12:28	14:05	13:58	13:52
104,5	96,4		sortie vers Haspres D955	12:30	14:07	14:00	13:54
106,5	94,4		Hameau de Fleury	12:33	14:10	14:03	13:56
107,1	93,8		Route de fleury	12:34	14:11	14:04	13:57
107,6	93,3		HASPRES	12:34	14:12	14:04	13:58
107,6	93,3		rue Arthur Brunet	12:34	14:12	14:04	13:58
108,2	92,7		SECTEURS PAVES à 1 Km	12:35	14:13	14:05	13:58
108,6	92,3		rue Vaillant Couturier	12:36	14:13	14:06	13:59
108,7	92,2		à gauche rue Lodieu	12:36	14:13	14:06	13:59
108,9	92,0		à gauche rue du 8 mai 1945	12:36	14:14	14:06	13:59
109	91,9		à gauche rue de Thiant	12:36	14:14	14:06	14:00
109,2	91,7		ENTREE SECTEUR PAVE N°12 ****	12:37	14:14	14:07	14:00
110,9	90,0		SORTIE SECTEUR PAVE N°12 ****	12:39	14:17	14:09	14:02
112,9	88,0		THIANT	12:42	14:19	14:12	14:05
112,9	88,0		rue 19 mars 1962	12:42	14:19	14:12	14:05
114,1	86,8		rond point à droite D40 route de Valenciennes	12:43	14:21	14:13	14:06
114,5	86,4		rond point à droite rue Lucien Gustin	12:44	14:22	14:14	14:07
115,7	85,2		MONCHAUX SUR ECAILLON	12:45	14:23	14:15	14:08
115,7	85,2		rue Lucien Gustin	12:45	14:23	14:15	14:08
116,1	84,8		rond point à gauche rue du Pont	12:46	14:24	14:16	14:09
116,3	84,6		SECTEURS PAVES à 1 Km	12:46	14:24	14:16	14:09
116,6	84,3		à gauche rue de Valenciennes	12:47	14:25	14:17	14:09
117,2	83,7		chemin de Monchaux	12:48	14:26	14:18	14:10
117,3	83,6		ENTREE SECTEUR PAVE N°11 ***	12:48	14:26	14:18	14:10
118,9	82,0		SORTIE SECTEUR PAVE N°11 ***	12:50	14:28	14:20	14:12
18,9	182,0		MAING	10:33	12:05	12:03	12:02
118,9	82,0		rue du 19 mars 1962/D88	12:50	14:28	14:20	14:12
119	81,9		SECTEURS PAVES à 500m	12:50	14:28	14:20	14:13
119,5	81,4		rond point à droite D59	12:51	14:29	14:21	14:13
119,5	81,4		ENTREE SECTEUR PAVE N°10 *****	12:51	14:29	14:21	14:13
122	78,9		SORTIE SECTEUR PAVE N°10 *****	12:54	14:32	14:24	14:16
122	78,9		QUERENAING	12:54	14:32	14:24	14:16
122	78,9		rue de Maing	12:54	14:32	14:24	14:16
122,1	78,8		SECTEUR PAVE à 1 Km	12:54	14:33	14:24	14:17
122,2	78,7		à droite rue des aubepines	12:54	14:33	14:24	14:17
123,1	77,8		à droite rue de Verchain	12:56	14:34	14:26	14:18
123,1	77,8		ENTREE SECTEUR PAVE N°9 ***	12:56	14:34	14:26	14:18
124,7	76,2		SORTIE SECTEUR PAVE N°9 ***	12:58	14:36	14:28	14:20



125,4	75,5		VERCHAIN MAUGRE		12:59	14:37	14:29	14:21
125,4	75,5		rue à cailloux		12:59	14:37	14:29	14:21
126	74,9		rue de l'église		13:00	14:38	14:30	14:22
126,3	74,6		rue de Saulzoir		13:00	14:39	14:30	14:22
126,8	74,1		SECTEUR PAVE à 1 Km		13:01	14:39	14:31	14:23
127,8	73,1		ENTREE SECTEUR PAVE N°8 **		13:02	14:41	14:32	14:24
129	71,9		SORTIE SECTEUR PAVE N°8 **		13:04	14:42	14:34	14:26
129,4	71,5		SAULZOIR		13:04	14:43	14:34	14:26
129,6	71,3		rue Jean Jacques Rousseau		13:04	14:43	14:34	14:26
129,9	71,0		rue des poilus		13:05	14:44	14:35	14:27
130,1	70,8		à droite rue Jean Jaurés		13:05	14:44	14:35	14:27
130,2	70,7		rue de Haspres		13:05	14:44	14:35	14:27
131,2	69,7		D955		13:07	14:46	14:37	14:28
132,2	68,7		HASPRES		13:08	14:47	14:38	14:30
132,2	68,7		rue Jules Boucly		13:08	14:47	14:38	14:30
132,6	68,3		rue Raoult		13:09	14:48	14:39	14:30
133	67,9		rond point à gauche place Gabriel Péry		13:09	14:48	14:39	14:31
133,2	67,7		rue Jean Jaures		13:09	14:48	14:39	14:31
133,4	67,5		rue Waldeck Rousseau		13:10	14:49	14:40	14:31
133,6	67,3		Rond point à droite rue d'Avesnes le sec		13:10	14:49	14:40	14:32
133,9	67,0		Terre plein centrale tout droit/D81		13:10	14:49	14:40	14:32
136,3	64,6		4 chemins à gauche D81/D449		13:14	14:53	14:44	14:35
137,2	63,7		AVESNES LE SEC		13:15	14:54	14:45	14:36
137,2	63,7		SECTEUR PAVE à 1Km		13:15	14:54	14:45	14:36
137,2	63,7		route de Noyelles		13:15	14:54	14:45	14:36
137,6	63,3		à gauche rue de Bouchain		13:15	14:55	14:45	14:37
137,7	63,2		rue de Glatigny		13:15	14:55	14:45	14:37
1379	-1178,1		à droite rue du Château		17:28	20:28	18:58	17:36
138	62,9		à droite rue Jean Bart		13:16	14:55	14:46	14:37
138,2	62,7		ENTREE SECTEUR PAVE N°7 ****		13:16	14:56	14:46	14:38
138,7	62,2		RAVITAILLEMENT 12 Km		13:17	14:56	14:47	14:38
140	60,9		SORTIE SECTEUR PAVE N°7 ****		13:19	14:58	14:49	14:40
140	60,9		HORDAIN		13:19	14:58	14:49	14:40
140	60,9		à droite chemin agricole		13:19	14:58	14:49	14:40
140,6	60,3		à gauche route d'avesnes le sec		13:19	14:59	14:49	14:41
141,3	59,6		LIEU SAINT AMAND		13:20	15:00	14:50	14:42
141,4	59,5		à droite rue Jean Jaurés		13:21	15:00	14:51	14:42









141,7	59,2		à gauche rue Albert Calmette	13:21	15:01	14:51	14:42
142,2	58,7		rue Louis Pasteur	13:22	15:01	14:52	14:43
142,8	58,1		Pont A2	13:22	15:02	14:52	14:44
143,1	57,8		à gauche Avenue de Bouchain/D630	13:23	15:03	14:53	14:44
143,3	57,6		à droite rue de neuville	13:23	15:03	14:53	14:44
145,3	55,6		NEUVILLE SUR ESCAUT	13:26	15:06	14:56	14:47
145,3	55,6		rue Arthur Lamendin prolongée	13:26	15:06	14:56	14:47
145,5	55,4		rue Arthur Lamendin	13:26	15:06	14:56	14:47
146,1	54,8		à gauche rue Ghesquiére	13:27	15:07	14:57	14:48
146,3	54,6		rue Socrate (pont Escaut)	13:27	15:07	14:57	14:48
146,7	54,2		LOURCHES	13:28	15:08	14:58	14:49
147,1	53,8		rue Arthur lamendin/D81	13:28	15:08	14:58	14:49
147,1	53,8		ROEULX	13:28	15:08	14:58	14:49
147,5	53,4		Feux tricolores à droite Rue Jean Jaurés D49	13:29	15:09	14:59	14:50
147,6	53,3		LOURCHES	13:29	15:09	14:59	14:50
147,6	53,3		rue Jean Jaurés	13:29	15:09	14:59	14:50
149	51,9		Feux tricolores carrefour la Chapelle	13:31	15:11	15:01	14:52
149,1	51,8		rue de Bouchain D49	13:31	15:11	15:01	14:52
149,2	51,7		DENAIN	13:31	15:11	15:01	14:52
149,4	51,5		Pont A21	13:31	15:12	15:01	14:52
149,4	51,5		rue Arthur Brunet	13:31	15:12	15:01	14:52
150,1	50,8		feux tricolores	13:32	15:13	15:02	14:53
150,7	50,2		3^e éme passage sur la ligne	13:33	15:13	15:03	14:54
150,8	50,1		ROND POINT A droite Entrée Sud	13:33	15:14	15:03	14:54
150,8	50,1		ZONE DE COLLECTE	13:33	15:14	15:03	14:54
150,9	50,0		ARRIVEE 50 Km	13:33	15:14	15:03	14:54
151,1	49,8		ROND POINT (Pompe a essence Carrefour)	13:34	15:14	15:04	14:54
151,1	49,8		RAVITAILLEMENT	13:34	15:14	15:04	14:54
151,7	49,2		ROND POINT, (Salle Villars) D955	13:35	15:15	15:05	14:55
151,8	49,1		PONT SUR L'ESCAUT D955	13:35	15:15	15:05	14:55
151,9	49,0		ROND POINT Delattre de Tass.	13:35	15:15	15:05	14:55
151,9	49,0		ZONE DE COLLECTE	13:35	15:15	15:05	14:55
152,4	48,5		sortie vers Haulchin	13:36	15:16	15:06	14:56
152,4	48,5		HAULCHIN D955	13:36	15:16	15:06	14:56
152,5	48,4		sortie vers Douchy les mines	13:36	15:16	15:06	14:56
152,6	48,3		pont sur A2	13:36	15:16	15:06	14:56
153,1	47,8		DOUCHY LES MINES	13:36	15:17	15:06	14:57
153,2	47,7		rond point D955/RD630	13:37	15:17	15:07	14:57



153,3	47,6		rue d'Haspres	13:37	15:17	15:07	14:57
154,7	46,2		sortie vers Haspres D955	13:39	15:19	15:09	14:59
156,7	44,2		Hameau de Fleury	13:41	15:22	15:11	15:02
157,0	43,9		Route de fleury	13:42	15:22	15:12	15:02
157,7	43,2		HASPRES	13:43	15:23	15:13	15:03
157,7	43,2		rue Arthur Brunet	13:43	15:23	15:13	15:03
158,3	42,6		SECTEUR PAVE à 1 Km	13:44	15:24	15:14	15:04
158,8	42,1		rue Vaillant Couturier	13:44	15:25	15:14	15:04
158,9	42,0		à gauche rue Lodieu	13:44	15:25	15:14	15:05
159,0	41,9		à gauche rue du 8 mai 1945	13:45	15:25	15:15	15:05
159,1	41,8		à gauche rue de Thiant	13:45	15:25	15:15	15:05
159,3	41,6		ENTREE SECTEUR PAVE N°6 ****	13:45	15:26	15:15	15:05
161,0	39,9		SORTIE SECTEUR PAVE N°6 ****	13:47	15:28	15:17	15:07
164,0	36,9		THIANT	13:51	15:32	15:21	15:11
164,0	36,9		rue 19 mars 1962	13:51	15:32	15:21	15:11
164,3	36,6		rond point à droite D40 route de Valenciennes	13:52	15:33	15:22	15:12
164,6	36,3		rond point à droite rue Lucien Gustin	13:52	15:33	15:22	15:12
165,9	35,0		MONCHAUX SUR ECAILLON	13:54	15:35	15:24	15:14
165,9	35,0		rue Lucien Gustin	13:54	15:35	15:24	15:14
166,3	34,6		rond point à gauche rue du Pont	13:54	15:36	15:24	15:14
166,5	34,4		SECTEURS PAVES à 1 Km	13:55	15:36	15:25	15:15
166,8	34,1		à gauche rue de Valenciennes	13:55	15:36	15:25	15:15
167,2	33,7		chemin de Monchaux	13:56	15:37	15:26	15:15
167,5	33,4		ENTREE SECTEUR PAVE N°5 ***	13:56	15:37	15:26	15:16
169,0	31,9		SORTIE SECTEUR PAVE N°5 ***	13:58	15:40	15:28	15:18
169,0	31,9		MAING	13:58	15:40	15:28	15:18
169,0	31,9		rue du 19 mars 1962/D88	13:58	15:40	15:28	15:18
169,2	31,7		SECTEURS PAVES à 500m	13:58	15:40	15:28	15:18
169,6	31,3		rond point à droite D59	13:59	15:40	15:29	15:19
169,7	31,2		ENTREE SECTEUR PAVE N°4*****	13:59	15:41	15:29	15:19
172,2	28,7		SORTIE SECTEUR PAVE N°4*****	14:03	15:44	15:33	15:22
172,2	28,7		QUERENAING	14:03	15:44	15:33	15:22
172,2	28,7		rue de Maing	14:03	15:44	15:33	15:22
172,3	28,6		SECTEUR PAVE à 1 Km	14:03	15:44	15:33	15:22
172,4	28,5		à droite rue des Aubepines	14:03	15:44	15:33	15:22
173,2	27,7		à droite rue de Verchain	14:04	15:46	15:34	15:23
173,3	27,6		ENTREE SECTEUR PAVE N°3 ***	14:04	15:46	15:34	15:23
174,9	26,0		SORTIE SECTEUR PAVE N°3 ***	14:06	15:48	15:36	15:25



175,6	25,3		VERCHAIN MAUGRE	14:07	15:49	15:37	15:26
175,6	25,3		rue à cailloux	14:07	15:49	15:37	15:26
176,2	24,7		rue de l'église	14:08	15:50	15:38	15:27
176,5	24,4		rue de Saulzoir	14:08	15:50	15:38	15:28
177,0	23,9		SECTEUR PAVE à 1 Km	14:09	15:51	15:39	15:28
178,0	22,9		ENTREE SECTEUR PAVE N°2 **	14:10	15:52	15:40	15:30
179,2	21,7		SORTIE SECTEUR PAVE N°2 **	14:12	15:54	15:42	15:31
179,6	21,3		SAULZOIR	14:13	15:55	15:43	15:32
179,8	21,1		rue Jean Jacques Rousseau	14:13	15:55	15:43	15:32
180,0	20,9		rue des poilus	14:13	15:55	15:43	15:32
180,3	20,6		à droite rue Jean Jaurés	14:14	15:56	15:44	15:33
180,5	20,4		rue de Haspres	14:14	15:56	15:44	15:33
181,3	19,6		D955	14:15	15:57	15:45	15:34
182,4	18,5		HASPRES	14:16	15:59	15:46	15:35
182,4	18,5		rue Jules Boucly	14:16	15:59	15:46	15:35
182,7	18,2		rue Raoult	14:17	15:59	15:47	15:36
183,1	17,8		rond point à gauche place Gabriel Péry	14:17	16:00	15:47	15:36
183,4	17,5		rue Jean Jaures	14:18	16:00	15:48	15:37
183,6	17,3		rue Waldeck Rousseau	14:18	16:00	15:48	15:37
183,8	17,1		Rond point à droite rue d'Avesnes le sec	14:18	16:01	15:48	15:37
184,1	16,8		Terre plein centrale tout droit/D81	14:19	16:01	15:49	15:37
184,2	16,7		Zone de collecte à 1Km (au niveau poteau électrique)	14:19	16:01	15:49	15:38
185,2	15,7		ZONE DE COLLECTE	14:20	16:03	15:50	15:39
186,5	14,4		4 chemins à gauche D81/D449	14:22	16:05	15:52	15:41
187,4	13,5		AVESNES LE SEC	14:23	16:06	15:53	15:42
187,4	13,5		SECTEUR PAVE à 1Km	14:23	16:06	15:53	15:42
187,4	13,5		route de Noyelles	14:23	16:06	15:53	15:42
187,7	13,2		à gauche rue de Bouchain	14:24	16:06	15:54	15:42
187,8	13,1		rue de Glatigny	14:24	16:06	15:54	15:42
188,0	12,9		à droite rue du Château	14:24	16:07	15:54	15:43
188,2	12,7		à droite rue Jean Bart	14:24	16:07	15:54	15:43
188,4	12,5		ENTREE SECTEUR PAVE N°1 ****	14:25	16:07	15:55	15:43
190,1	10,8		SORTIE SECTEUR PAVE N°1 ****	14:27	16:10	15:57	15:45
190,1	10,8		HORDAIN	14:27	16:10	15:57	15:45
190,1	10,8		à droite chemin agricole	14:27	16:10	15:57	15:45
190,7	10,2		à gauche route d'avesnes le sec	14:28	16:11	15:58	15:46
190,9	10,0		ARRIVEE 10 Km	14:28	16:11	15:58	15:46
191,3	9,6		LIEU SAINT AMAND	14:29	16:11	15:59	15:47



191,5	9,4		à droite rue Jean Jaurés	14:29	16:12	15:59	15:47
191,8	9,1		à gauche rue Albert Calmette	14:29	16:12	15:59	15:48
192,3	8,6		rue Louis Pasteur	14:30	16:13	16:00	15:48
192,9	8,0		Pont A2	14:31	16:14	16:01	15:49
193,2	7,7		à gauche Avenue de Bouchain/D630	14:31	16:14	16:01	15:49
193,4	7,5		à droite rue de neuville	14:31	16:14	16:01	15:50
195,4	5,5		NEUVILLE SUR ESCAUT	14:34	16:17	16:04	15:52
195,4	5,5		rue Arthur Lamendin prolongée	14:34	16:17	16:04	15:52
195,9	5,0		ARRIVEE 5 Km	14:35	16:18	16:05	15:53
195,9	5,0		rue Arthur Lamendin	14:35	16:18	16:05	15:53
196,3	4,6		à gauche rue Ghesquiére	14:35	16:19	16:05	15:53
196,4	4,5		rue Socrate (pont Escaut)	14:36	16:19	16:06	15:54
196,9	4,0		ARRIVEE 4 Km	14:36	16:19	16:06	15:54
196,9	4,0		LOURCHES	14:36	16:19	16:06	15:54
197,3	3,6		rue Arthur lamendin/D81	14:37	16:20	16:07	15:55
197,3	3,6		ROEULX	14:37	16:20	16:07	15:55
197,7	3,2		Feux tricolores à droite Rue Jean Jaurés D49	14:37	16:21	16:07	15:55
197,8	3,1		LOURCHES	14:37	16:21	16:07	15:55
197,8	3,1		rue Jean Jaurés	14:37	16:21	16:07	15:55
197,9	3,0		ARRIVEE 3 Km	14:38	16:21	16:08	15:55
198,9	2,0		ARRIVEE 2 Km	14:39	16:22	16:09	15:57
199,1	1,8		Feux tricolores carrefour la Chapelle	14:39	16:23	16:09	15:57
199,2	1,7		rue de Bouchain D49	14:39	16:23	16:09	15:57
199,3	1,6		DENAIN	14:39	16:23	16:09	15:57
199,5	1,4		Pont A21	14:40	16:23	16:10	15:58
199,5	1,4		rue Arthur Brunet	14:40	16:23	16:10	15:58
199,9	1,0	▼	ARRIVEE 1 KM	14:40	16:24	16:10	15:58
200,3	0,6		feux tricolores	14:41	16:24	16:11	15:59
200,9	0,0	🚩	ARRIVEE	14:42	16:25	16:12	15:59

